

Gemeinde: St. Märgen
 Gemarkung: St. Märgen
 Umlegung: „Hirschenhof“

Umlegungskarte

Maßstab: 1: 500

Aufgestellt durch Beschluss vom 24.08.2016

St. Märgen, den




Umlegungsausschuss

Die Umlegungskarte ist nach Form und Inhalt zur Übernahme in das Liegenschaftskataster geeignet.

Titisee-Neustadt, den

Landratsamt Emmendingen, Vermessungsbehörde

Zeichenerklärung:

-  Gebietsgrenze
-  Ordnungsnummer
-  Flurstücknummer